

ATO NAPOLI 2

PIANO D'AMBITO PER I SERVIZI DI GESTIONE INTEGRATA DEI RIFIUTI SOLIDI URBANI

ALLEGATO 7

Rappresentazioni cartografiche delle percentuali di RD e riciclo - anno 2022

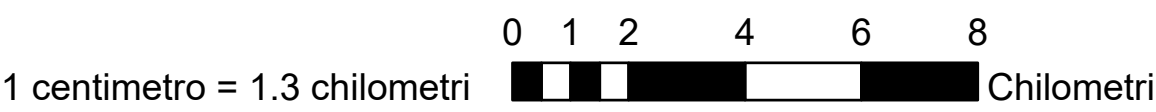
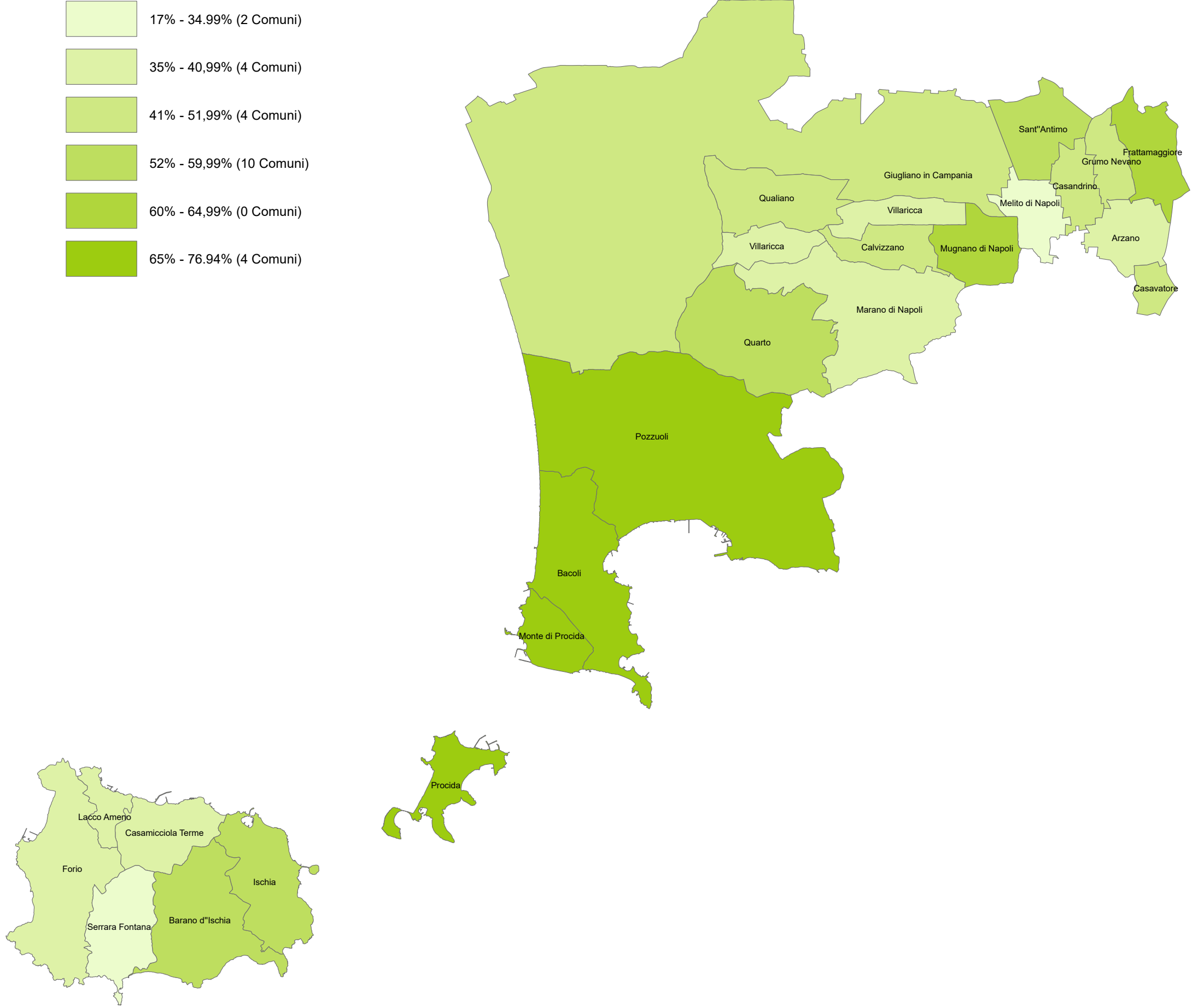

*approvato con delibera del Commissario Straordinario
n. 20 del 15/06/2021*

documento aggiornato nel mese di novembre 2023

FLUSSI DEI RIFIUTI - DATI ISPRA 2022

PRODUZIONE TOTALE (Tonn/anno)

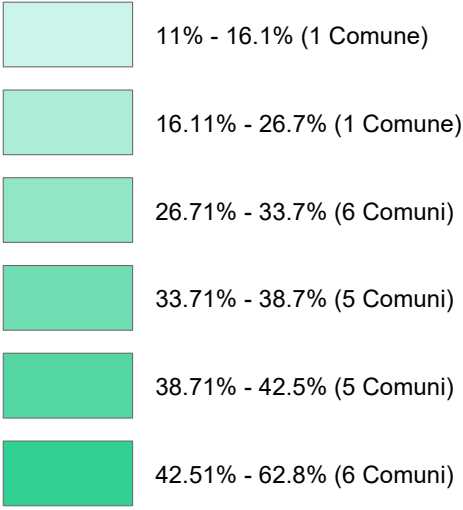
PERCENTUALE DI RACCOLTA DIFFERENZIATA



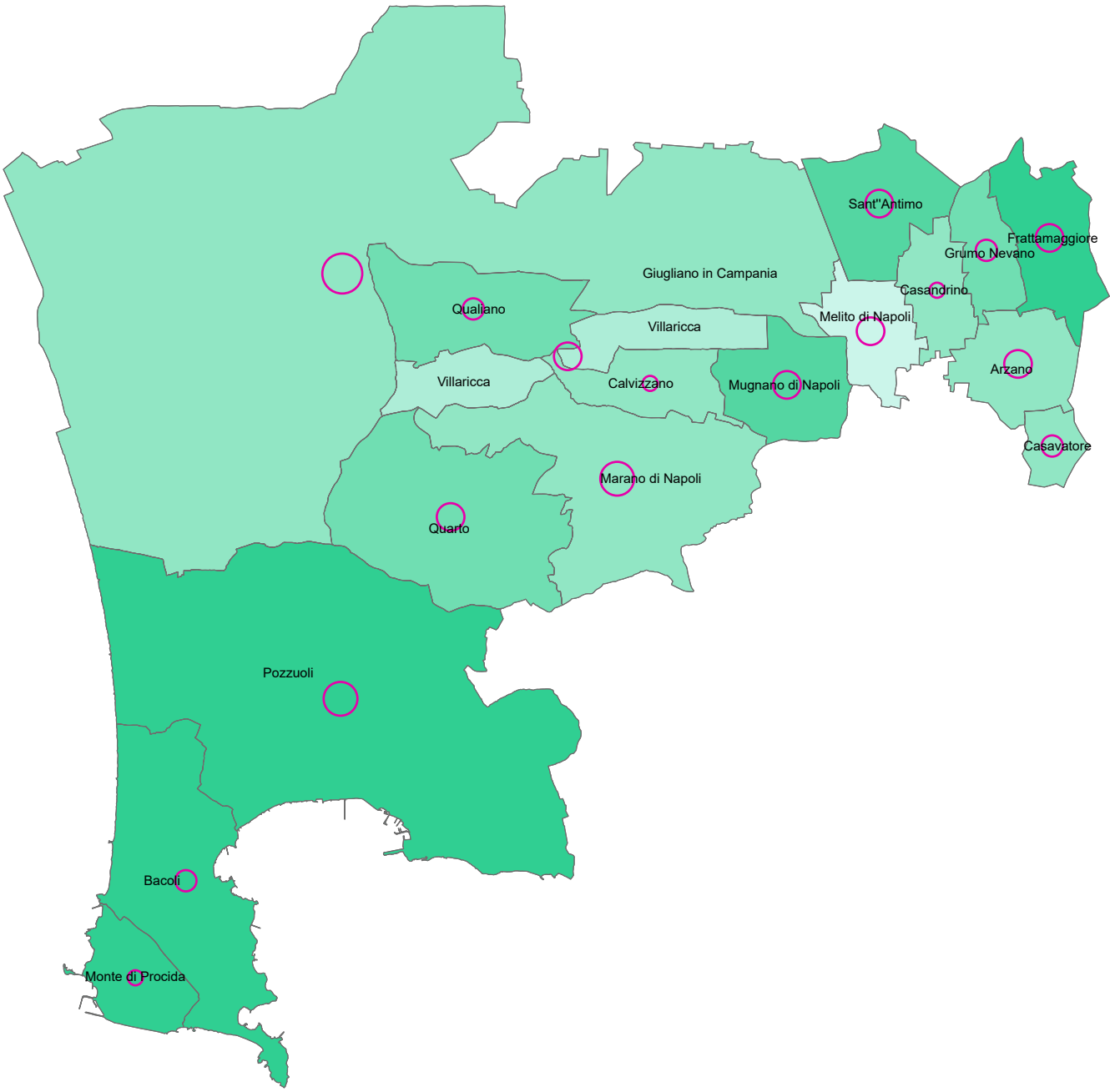
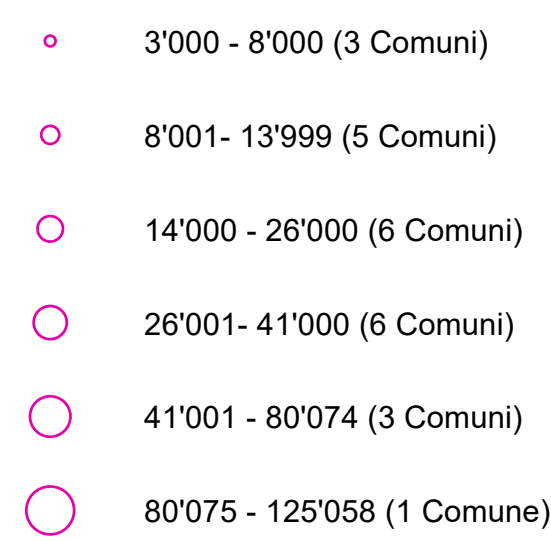
FLUSSI DEI RIFIUTI - DATI ISPRA 2022

Valori in Tonn/anno

PERCENTUALE DI RICICLAGGIO



POPOLAZIONE - N. Ab.



CORRELAZIONE TRA %RICICLO E % RD

